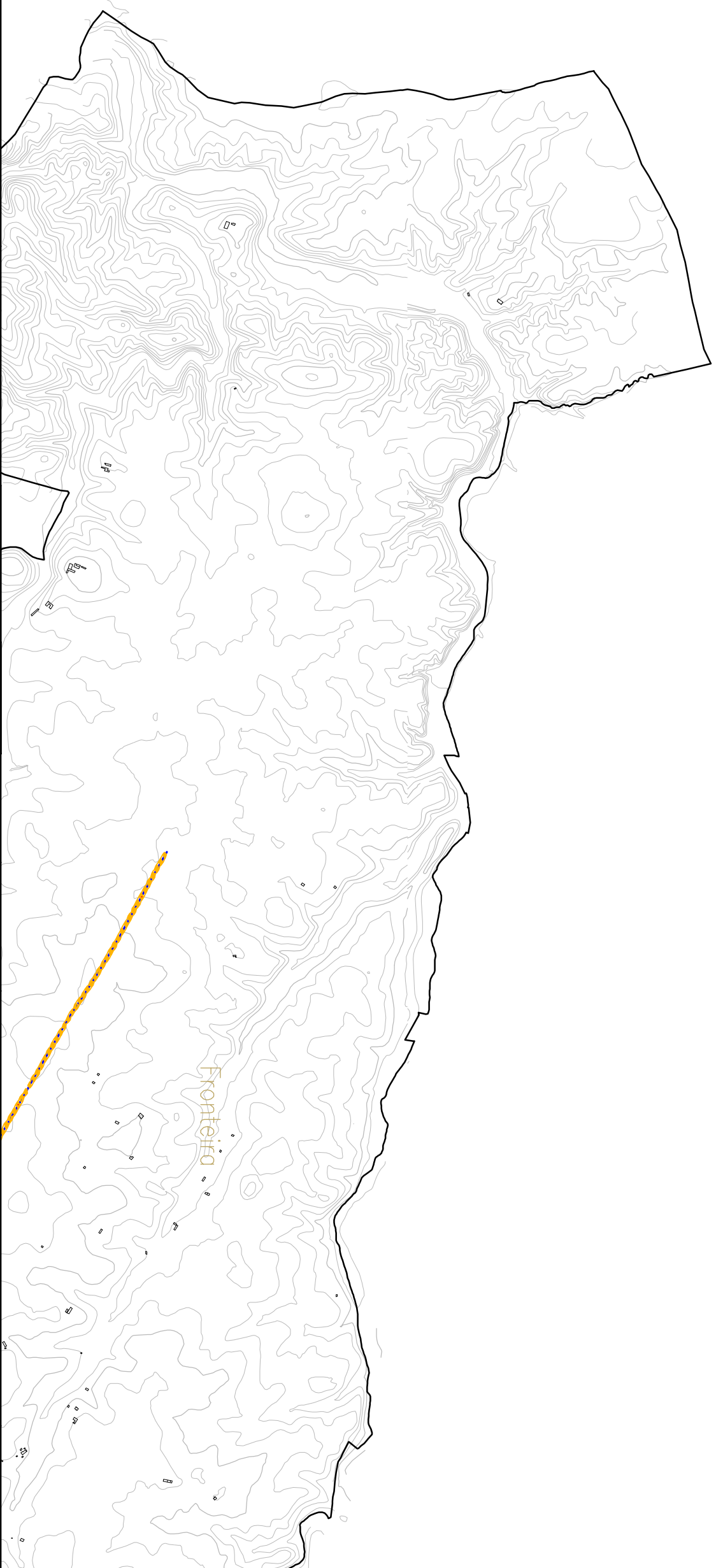












EM COPIAS DESTA DESENHO COM FORMATO DIFERENTE DO A3 ATENDER À ESCALA GRÁFICA




### Legenda

-  Edifícios
  -  Curvas Nivel
  -  Fontes FIXAS
  -  Eixos Viários
  -  Limites das Freguesias
  -  Limite do Concelho
- Níveis em dB(A):
-  55 < L<sub>den</sub> ≤ 60
  -  60 < L<sub>den</sub> ≤ 65
  -  65 < L<sub>den</sub> ≤ 70
  -  L<sub>den</sub> > 70
- Espaçamento das curvas de nível sonoro: 1' dB(A)
- Ano dos Resultados: 2009
- Métodos de cálculo:  
Rodovias: NMPB96  
Indústrias: ISO 9613-2

**SCHIU**  
Eng. de Vibração e Ruído, Unlp, Lda.  
Divisão de Ambiente Exterior  
Av. Vilaça de Milreu, Bloco E, Loja E, Esq. 8005-466 Faro  
Tlf. 289 998 009 Fax. 289 998 318 www.schiu.com



Fich.	2009-Ag022-Fronteira-DesD1.4.dwg	Elab.	LUH	Subst.		Escala numérica:	H = 1:25 000
Base	Xref_2009-Ag022-Fronteira-Sua.dwg	Verif.	VCR	Subst. por		Escala gráfica	
DOC.	R01V01	Aprov.	VCR				

Revisão do Mapa de Ruído de Fronteira

Mapa de Conflitos para a Zona Sensível a 4 metros acima do solo, para o parâmetro L<sub>den</sub> (Parte 4)

Des.: **D1.4**  
Data: **Agosto 2009**  
Folha: **5/10**